





BO

NOTA:
 L'ensemble des limites, cotes, servitudes et superficies indiquées sur le présent document ne seront définitives qu'après bornage. L'ensemble de ces éléments est fourni à titre indicatif.

Le positionnement des ouvrages techniques, des plantations et du mobilier urbain est indicatif.

Règlement graphique (Cf. règlement du lotissement) :

-  Zone d'implantation des constructions
-  Position imposée de l'accès et du stationnement privé




HAUTE-VIENNE (87)

COMMUNE DE FEYTIAT
"Rue Gabriel Thavenot"

PLAN DE MASSE

Dossier n° :	20L-8765-01
Phase :	Avant projet
Plan :	1
Planche :	DP2
Echelle :	1/250ème
Date :	18/11/25
Indice :	D



132